



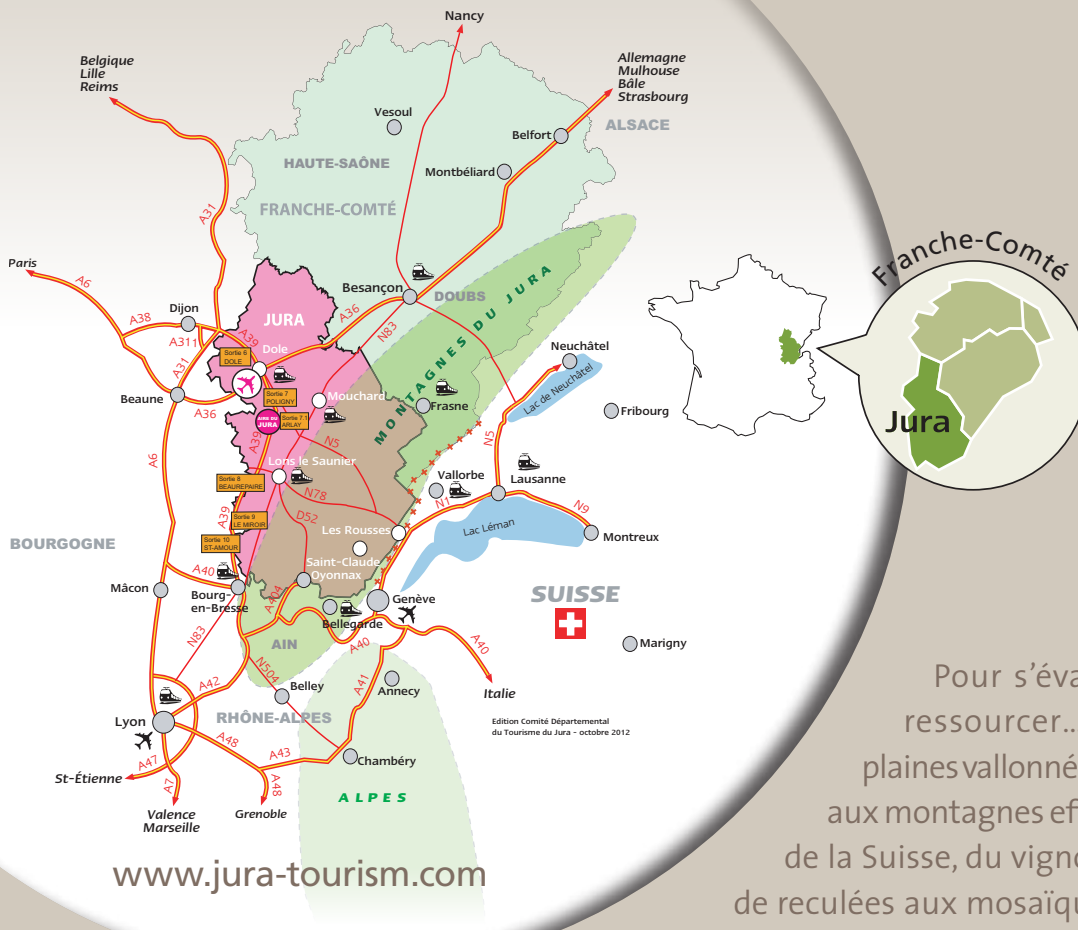
# Jura

l'inattendu

De nouveaux horizons...



les  
Randonnées  
du Jura®



## SOMMAIRE

- 5 – Pays de Dole et Bresse jurassienne
- 7 – Vignoble et Revermont
- 9 – Pays Lacs et Petites Montagnes
- 11 – Haut-Jura
- 12 – Infos pratiques rando et sentiers
- 13 – L'échappée Jurassienne
- 14 – Randonnée équestre
- 15 – Randonnée à VTT
- 16 – Randonnée en raquette
- 17 – Les Grandes Traversées du Jura et sentiers d'interprétations
- 18 – Infos pratiques et hébergements
- 19 – Le Jura en poche

Pour s'évader, se dépayser et se ressourcer... Destination Jura ! Des plaines vallonnées en lisière de Bourgogne aux montagnes effilées qui séparent le Jura de la Suisse, du vignoble du Revermont serti de recluses aux mosaïques bleutées des étangs de la Bresse et de la région des lacs, **un nouvel horizon s'offre à vous, à chaque pas.** De contemplations en découvertes, de rencontres en dégustations, la magie opère. Et sur les chemins de nos villages, autour d'un Vin Jaune ou d'une saucisse de Morteau cancoillotte, les Jurassiens partageront sans retenue **leurs trésors de culture et leur art de vivre.**

*Jura*  
l'inattendu

A man and a woman are hiking together in a lush, green field. The man is wearing a white t-shirt and grey shorts, and the woman is wearing a pink sleeveless top and grey shorts. They are both smiling and holding hands. In the background, there is a large, rocky mountain with a forested slope and a small house with a red roof. The sky is clear and blue.

venez vous

retrouver

A scenic view of a town in the Jura region, featuring a prominent church with a tall spire and a family walking on a bridge over a river. The town is built on a hillside, with traditional European architecture. The church has a tall, ornate spire with a blue roof. The family consists of a man, a woman, and two children, accompanied by a dog. They are standing on a concrete bridge with a metal railing, overlooking a river. The foreground is filled with vibrant pink and purple flowers. The sky is clear and blue.

# Art et histoire au cœur du Jura

de nouveaux horizons...



850 km

de sentiers balisés

## PAYS DE DOLE ET BRESSE JURASSIENNE

entre 200 et 400 m d'altitude

IDÉE DE CIRCUIT

### LE SENTIER DU GUËPIER



Grâce à la beauté de son site et à ses innombrables monuments classés, **Dole, Ville d'art et d'histoire**, constitue une étape de choix. **La promenade urbaine sur les traces du Chat Perché** vous conte l'histoire de la ville, des bords du canal Rhin-Rhône à la maison natale de **Pasteur**, en passant par les petites ruelles piétonnes et le parvis de la collégiale. Aux alentours de la cité, la grande forêt de Chaux, les reliefs du massif de la Serre et le Val d'Amour offrent aux randonneurs la fraîcheur de leurs sous-bois et de leurs rivières. Découvrez plus au sud, la **Bresse Jurassienne** dont les ondulations plus ou moins marquées sont parsemées de rivières bordées de prairies et d'étangs enchâssés dans des forêts de feuillus.

Dans le rôle du guépier, personne étrangère à la communauté des charbonniers, partez à la découverte de ces hommes secrets, vivant exclusivement du bois, qui peuplèrent la forêt de Chaux pendant plusieurs siècles.

10 km / 36 m de dénivellée / 2h30



Forêt de Chaux, baraques bûcheronnes du 14



Les étangs de la Bresse et leur biodiversité exceptionnelle

IDÉE DE SÉJOUR EN FAMILLE

### WEEK-END RANDONNÉE DANS LA CAPITALE DE LA COMTÉ !

Le temps d'un week-end partez à la découverte des trésors dolois et randonnez en famille le long des berges du Doubs !

À PARTIR DE 120€/FAMILLE

base 4 personnes – 3 jours / 2 nuits

+ d'infos sur

[www.jura-tourism.com](http://www.jura-tourism.com)  
[sejour@jura-tourism.com](mailto:sejour@jura-tourism.com)

# Pour les gourmands de patrimoine



de nouveaux horizons...



1 370 km

de sentiers balisés

## VIGNOBLE ET REVERMONT

entre 200 et 500 m d'altitude

IDÉE DE CIRCUIT

### LA RECLÉE DES PLANCHES



La ville d'Arbois, cité de Pasteur et des Vins du Jura, sera le théâtre de vos pérégrinations au cœur du vignoble jurassien. Vous arpentez la reculée des Planches-près-d'Arbois pour admirer devant vous ce spectaculaire cirque naturel, havre de paix et d'éveil des sens.

15 km / 490m de dénivellée / 6h



Le prestigieux vignoble du Jura vous invite à la dégustation en toute convivialité et avec modération



Le village de Château-Chalon, un des Plus Beaux Villages de France

IDÉE DE SÉJOUR

### BALADES ET DÉGUSTATIONS

Le temps d'un week-end, profitez des bienfaits d'une balade gourmande dans le vignoble jurassien...

À PARTIR DE 189€/FAMILLE  
3 jours / 2 nuits (base 4 pers)

 d'infos sur  
[www.jura-tourism.com](http://www.jura-tourism.com)  
[sejour@jura-tourism.com](mailto:sejour@jura-tourism.com)



Des courbes généreuses  
jaillissent lacs et cascades



de nouveaux horizons...



810 km

de sentiers balisés

## PAYS LACS ET PETITE MONTAGNE

entre 400 et 800 m d'altitude

IDÉE DE CIRCUIT

### LE PIC D'OLIFERNE



De petites routes sinueuses et des chemins de randonnées balisés vous permettront de sillonner **la région des lacs**. Ici, l'eau est plus présente : résurgences, cascades majestueuses parsèment cette **nature vive et sauvage**. Plus calmes, les lacs offrent un terrain de jeux aquatiques et des **balades vivifiantes**, entre ports de plaisance et plages aménagées. Et plus au sud, en **Petite Montagne**, les courbes sont plus vives et la flore a des influences méditerranéennes.

Partez à l'assaut du pic d'Oliferne et de son ancien château du XIII<sup>e</sup> siècle jugé imprenable. Cette randonnée vous emmènera au cœur de la Petite Montagne d'où vous surplombez la vallée de l'Ain et le magnifique lac de Coiselet. Laissez la grandeur de ces paysages chargés d'histoires et de légendes guider vos pas.

8 km / 260 m de dénivellée / 3h



Le lac du petit Maclu



Le belvédère des 4 lacs, véritable trésor pour les randonneurs

IDÉE DE SÉJOUR

### DE LACS EN CASCADES

Séjour randonnée en liberté au pays des lacs et cascades.

À PARTIR DE 129€/FAMILLE  
3 jours / 2 nuits (base 4 pers)

 d'infos sur  
[www.jura-tourism.com](http://www.jura-tourism.com)  
[sejour@jura-tourism.com](mailto:sejour@jura-tourism.com)

# Haut en couleurs et en émotions



de nouveaux horizons...



2 240 km

de sentiers balisés

## HAUT-JURA

entre 700 et 1720 m d'altitude

IDÉE DE CIRCUIT

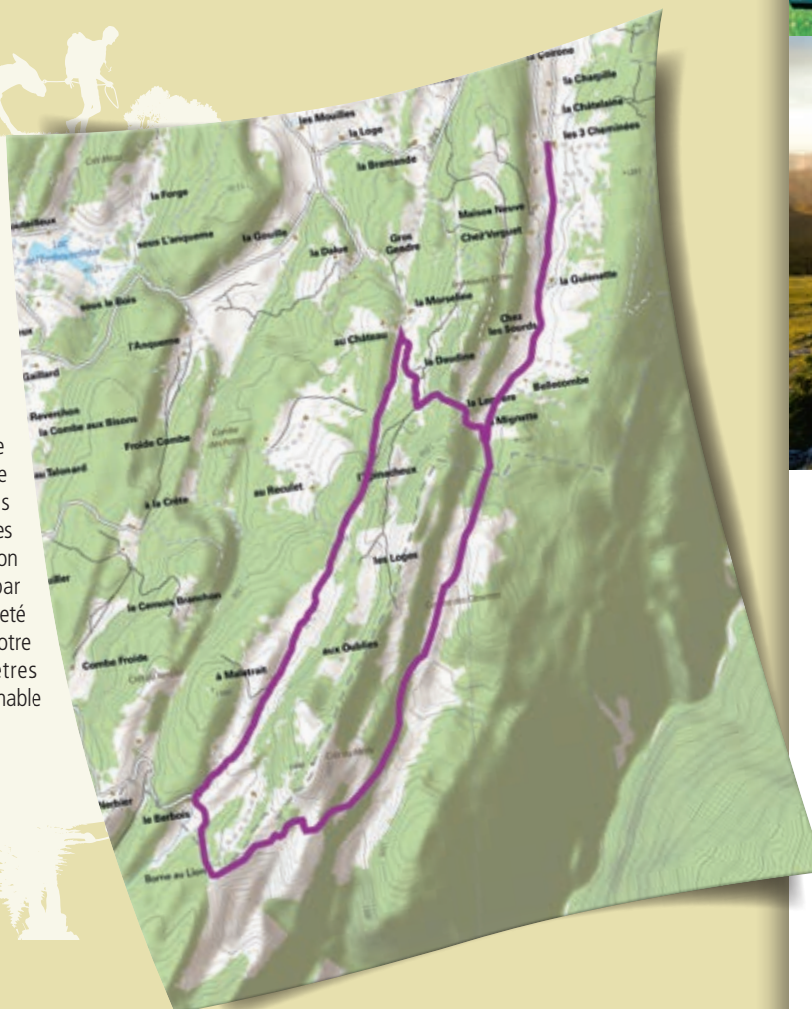
### LES 3 COMBES




Place aux grands espaces ! Randonnez sur les traces de l'emblématique GTJ (Grande Traversée du Jura) dans des paysages inattendus... Combes et crêts sont le résultat de l'érosion naturelle des sols calcaires par l'eau. C'est cette pépite de pureté que vous admirerez durant votre périple à plus de 1200 mètres d'altitude avec une vue imprenable sur les monts Jura.

14 km / 310 m  
de dénivelée / 3h30

Le Haut-Jura et son **Parc naturel régional** offrent au sportif averti ou au promeneur bucolique sentiers à sa pointe. **La Station des Rousses**, en toute saison, est le point de départ de nombreuses randonnées. Dans un tout autre décor, la région de Saint-Claude présente un contraste inattendu entre patrimoine industriel et environnement naturel. **La Haute Vallée de la Saine**, classée « site naturel protégé », ou encore le panorama sur la chaîne des Alpes depuis le sommet de La Dôle, font partie des rendez-vous à ne pas manquer.



L'anticlinal du "chapeau de gendarme", phénomène géologique remarquable



Le Haut-Jura et sa nature préservée

IDÉE DE SÉJOUR

### L'AUTOMNALE

Le Haut-Jura vous ouvre ses portes... Les animateurs du Comité Départemental de Randonnée du Jura vous accompagnent sur leurs itinéraires favoris, à la découverte d'une montagne pleine de caractère..

À PARTIR DE 199€/PERSONNE  
4 jours / 3 nuits. Du 26 au 29 sept.

+ d'infos sur  
[www.jura-tourism.com](http://www.jura-tourism.com)  
[sejour@jura-tourism.com](mailto:sejour@jura-tourism.com)

# L'échappée Jurassienne

## l'itinéraire des grands sites du Jura

### IDÉE DE SÉJOUR

#### LE REVERMONT

Randonnée en liberté avec transport de bagages sur l'Echappée Jurassienne entre Arc-et-Senans et Baume-les-Messieurs. Ce séjour vous emmène à la découverte du Vignoble Jurassien avec ses majestueuses reculées, son patrimoine inattendu et sa nature préservée.

À PARTIR DE **565€**/PERSONNE  
6 jours / 6 nuits.

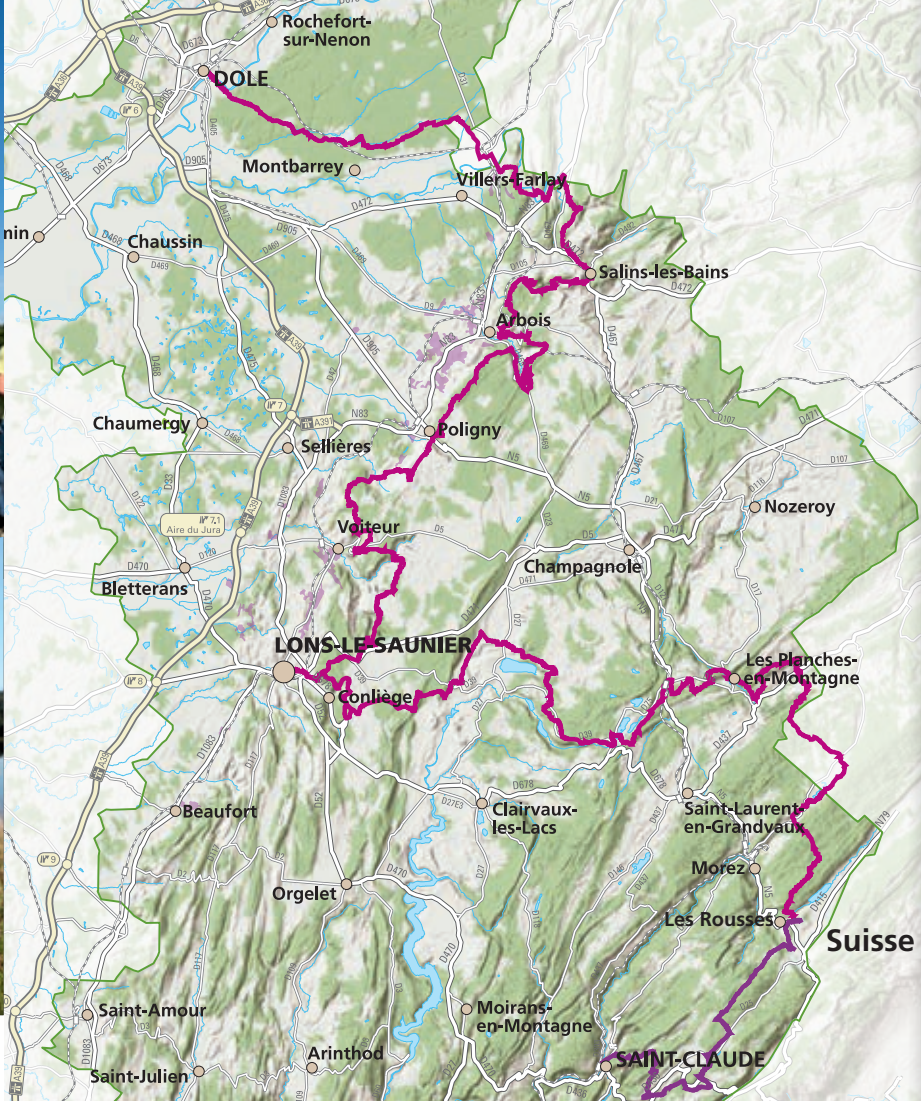
 d'infos sur

 N°Indigo 0 820 39 39 00

[sejour@jura-tourism.com](mailto:sejour@jura-tourism.com) / [www.echappee-jurassienne.fr](http://www.echappee-jurassienne.fr)



Baume-les-Messieurs,  
l'un des Plus Beaux Villages de France



## L'Échappée Jurassienne

Cet itinéraire emblématique du Jura entre Dole et les Rousses relie la plaine aux hauteurs du massif. Ses 260 km de sentiers pédestres balisés et homologués (GR®) permettent de découvrir la richesse de ce territoire et ses trésors inattendus : forêts majestueuses, Grande Saline et Saline Royale classées au patrimoine mondial de l'UNESCO, reculées emblématiques, vignoble insoup-

çonné aux 6 AOC vins, lacs et cascades rafraîchissants, paysages spectaculaires façonnés par une géologie particulière... Chacun peut se créer son propre programme de randonnée sur l'Échappée Jurassienne, selon ses envies, son niveau de marche et la durée de son choix... Et pour les aventuriers prêts à vivre l'expérience de Dole aux Rousses, l'intégrale se fait en 13 jours !

Plus d'infos sur :  
[www.echappée-jurassienne.fr](http://www.echappée-jurassienne.fr)



## Rando équestre

Amateur de grands espaces aux trésors cachés ? Venez profiter des très nombreux parcours adaptés aux exigences des cavaliers et de leurs montures pour un moment inoubliable. Au milieu des vignes colorées du vignoble, autour des lacs rafraîchissants de la Petite Montagne ou encore dans les combes du Haut-Jura aux allures de steppes mongoles, prenez une grande bouffée d'oxygène sur les Randonnées du Jura.

Pour des vacances en famille, venez tester nos séjours en roulotte et nos balades en calèche qui vous embarqueront dans des aventures formidables.

Et pour les adeptes de l'itinérance, le Jura du Grand Huit vous propose un réseau d'itinéraires équestres balisés de 1 500 km ainsi que de nombreux prestataires spécialisés (30 Hébergements labellisés et 16 établissements équestres) qui vous permettront d'organiser vos vacances selon vos envies.

Pour finir, retrouvez la Grande Traversée du Jura à cheval sur près de 500 km dans les départements du Doubs, du Jura et de l'Ain.

 **d'infos sur** [www.jura-grand-huit.com](http://www.jura-grand-huit.com)



Le nouveau Bike Park de Longchaumois

## Rando à VTT

Quel meilleur moyen que le VTT pour découvrir le Jura, sa nature préservée, ses paysages idylliques et ses bons moments partagés ? Avec un réseau balisé de près de 2 000 km, le Jura vous réserve ses plus beaux sentiers, chemins, singles tracks ou encore descentes techniques pour un maximum de plaisir et de souvenirs mémorables. Et si jamais cela ne vous suffit pas, le Jura à VTT c'est aussi :

- **3 sites labellisés FFC/FFCT** : Salins-les-Bains, Jura Monts Rivières et le Premier Plateau

- **Le tout nouveau Bike Park de Longchaumois**, pour des descentes à couper le souffle !

- **4 Grands itinéraires VTT incroyables** : la Grande Traversée du Jura à VTT, le Zed Jurassien, le Tour du lac de Vouglans et le Tour du Premier Plateau, entre lacs et vignoble.

- **Plus de 50 boucles VTT tous niveaux**, à faire à la journée que l'on soit entre amis, en famille ou en solo.

Avec toutes les possibilités que vous offre le Jura, votre terrain de jeux ne manquera pas de vous surprendre !

 **d'infos sur** [www.jura-velo.fr](http://www.jura-velo.fr)

Randonnée sur les crêts du Jura, avec vue sur le Mont Blanc



# à grands pas vers le Jura

## Rando en raquettes



Les grandes étendues de neige vous attirent ? Sur pistes ou hors des sentiers battus, le Haut-Jura vous propose une myriade de parcours pour la raquette à neige. Partagez ce moment de convivialité en famille ou avec vos amis. C'est avant tout l'occasion de s'évader un instant et de s'imprégner de la beauté des paysages nordiques qui rendent le Jura si inattendu. Il ne vous reste plus qu'à laisser « votre trace » dans le Jura !

 **d'infos sur** [www.espacenordiquejurassien.com](http://www.espacenordiquejurassien.com)

\*Tellement Nordic!



## Les Grandes Traversées du Jura

Adeptes de l'itinérance ? Vous ne serez pas en reste avec les Grandes Traversées du Jura (GTJ). Ce parcours de légende, à destination des randonneurs sportifs, traverse les Montagnes du Jura (entre les départements du Doubs, du Jura et de l'Ain) pour un périple haut en couleurs et en émotions. À pied, à vélo, à VTT, à cheval, en raquettes, à ski de fond, choisissez la GTJ qui vous correspond et partez à l'aventure dans les paysages magiques du Haut-Jura à deux pas de la Suisse voisine. Sur nos randonnées, faites le plein de souvenirs, de rencontres et de bons moments dans le plus pur esprit jurassien !

 **d'infos sur** GTJ - [www.gtj.asso.fr](http://www.gtj.asso.fr)



La reculée de Baume-les-Messieurs vous fera découvrir son abbaye impériale au cœur d'un des plus beaux villages de France

## Les sentiers d'interprétation

Comprendre tout en randonnant ? Tel est le principe des sentiers d'interprétation. Idéal pour les familles, le Jura propose une dizaine de sites dans tout le département prêts à vous accueillir avec la promesse de vous faire découvrir ses richesses. À l'aide de panneaux, tables d'orientation ou de bornes interactives... Le patrimoine jurassien n'aura plus de secret pour vous !

 **d'infos sur** [www.jura-randonnee.com](http://www.jura-randonnee.com)





## Besoin d'un guide ?

Nos accompagnateurs de moyenne montagne sont à votre service. Diplômés d'état mais avant tout amoureux du Jura, ils vous embarqueront sur des chemins discrets menant à des aventures grandioses !

+ d'infos sur [www.lesaem.org](http://www.lesaem.org)



## Envie d'une petite pause ?

Découvrez tous nos séjours et hébergements touristiques. Nous vous proposons un large choix d'hôtels, de gîtes, de chambres d'hôtes, de villages de vacances et de campings prêts à vous accueillir après une bonne journée à fouler les sentiers de randonnée du département.

+ d'infos sur [www.jura-tourism.com](http://www.jura-tourism.com)



## Manifestations incontournables

**Tram'jurassienne** - Champagnole - Fin juin (rando pédestre, cyclo, VTT)

**Les Voies du Sel** - Jura - Mi août (rando pédestre, VTT, équestre)

**Les 30 clochers** - Pays de Dole - Début septembre (rando pédestre et VTT)

**La 6/46 Verte** - Morbier - Début septembre (rando pédestre et VTT)

+ d'infos sur le calendrier des événements rando sur [www.randonnee-jura.com](http://www.randonnee-jura.com)



### Votre avis nous intéresse !

Vous avez fait de la randonnée dans le Jura et vous souhaitez nous faire part de vos remarques sur la qualité du balisage ou sur la praticabilité de nos parcours ?

Remplissez directement en ligne une fiche rando veille pour partager vos retours.  
[www.cdt-jura.fr/randofiche.html](http://www.cdt-jura.fr/randofiche.html)

## Comité Départemental de Randonnée

Pour tous renseignements sur les itinéraires de randonnées pédestres dans le Jura : Tél. 03 84 87 08 83 / [contact@randonnee-jura.com](mailto:contact@randonnee-jura.com)  
[www.randonnee-jura.com](http://www.randonnee-jura.com)

NOUVEAUTÉ



### L'Échappée Jurassienne

Guide de randonnées en itinérance dans le Jura entre la ville de Dole et la Station des Rousses. **14€**



### La Grande Traversée du Jura à pied

Guide de randonnées en itinérance dans les Montagnes du Jura, pour randonneurs confirmés.

**15€40**




### Le Jura à pied

Guide de randonnées tous niveaux (1 à 6h), à pratiquer entre randonneurs ou en famille sur l'ensemble du Jura. **14€30**



### Le Parc naturel régional du Haut-Jura à pied

Guide de randonnées tous niveaux (1 à 6h), à pratiquer entre randonneurs ou en famille. **14€**



### Sentiers des Patrimoines

Guide de petites randonnées (1h à 3h30), pour partir à la découverte du patrimoine jurassien. A pratiquer en famille ou entre amis. **14€30**



### Cartoguides

Cartes réalisées à partir de données IGN, présentant l'intégralité de l'offre randonnée à pied, à cheval et à VTT par secteur.

**DÉJÀ PARU :** *Les coteaux de la Haute-Seille, la Station des Rousses, le Pays de Salins-les-Bains, Arbois - vignes et villages, Comté de Grimont - Poligny, Le Val d'Amour, Le Pays des lacs.*

**5€ à 6€**

Le Jura en poche

# Jura

l'inattendu

## JURA TOURISME

COMITÉ DÉPARTEMENTAL DU TOURISME DU JURA

8 rue Louis Rousseau - CS 80458

F 39006 Lons-le-Saunier Cedex

[www.jura-tourism.com](http://www.jura-tourism.com)

INFORMATIONS ET RÉSERVATIONS

[sejour@jura-tourism.com](mailto:sejour@jura-tourism.com)

[www.jura-reservation.com](http://www.jura-reservation.com)

 N°Indigo 0 820 39 39 00

0,118 € TTC / MN



Réalisé par le CDT avec le soutien financier du Conseil Général du Jura.



**Crédits photos :** Couverture : Stéphane Godin/CDT Jura, Martinmark | Dreamstime.com; Pages intérieures : Stéphane Godin/CDT Jura, Bertrand Picault/CDT Jura, Michel Loup/CDT Jura, Serge Reverchon/CDT Jura, Benjamin Becker, Jura, Studio Vision /CDT Jura, Benjamin Becker.

Pour la carte de l'échappée jurassienne : Extrait du fond de carte départemental au 1/400.000ème Conception du fond cartographique « Latitude - Cartagène CARTOGRAPHIES »

©IGN2010-Licence étendue 9576 - Reproduction interdite® Pour les autres cartes : Extrait du fond de carte départemental au 1/25.000ème Conception du fond cartographique « Latitude - Cartagène CARTOGRAPHIES » ©IGN2010-Licence étendue 9576 - Reproduction interdite®